

# **Vzpomínky na krajinu – mezigenerační přístup k interpretaci hodnot krajiny**

**Hana Vavrouchová, Ph.D. (Ústav aplikované a krajinné ekologie, Agronomická fakulta)**

**Ohrožené krajiny (21. historickogeografická konference), 29. 1. 2025**

# Představení úvodní myšlenky...



akcelerace změn krajiny  
mizející místní znalosti  
vyprázdněný sdílený prostor



sdílení příběhů napříč generacemi  
identifikace neformálních hodnot  
vzájemné inspirování

# Péče o veřejný prostor a mezigenerační učení

## VEŘEJNÁ SPRÁVA (AF MENDELU)

péče o veřejný prostor

role obcí při ochraně hodnot a plánování změn

participativní metody plánování

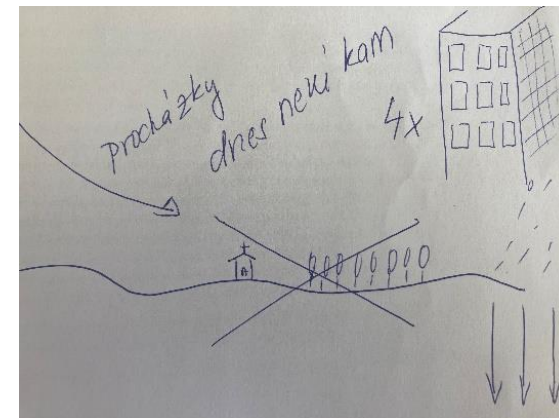
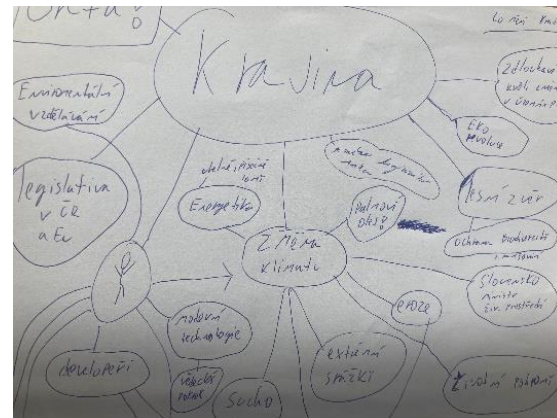
## VZPOMÍNKY NA KRAJINU (ICV MENDELU)

vývoj krajiny a interpretace změn

zachycení vzpomínek a jejich trvalé uchování

vizualizace historického obrazu

## CÍLEM SPOLEČNÁ TVORBA MODERNÍ KRONIKY OBCE



# MODERNÍ KRONIKA OBCE

## Co je to *moderní kronika obce*?

doplňěk k současné **obecní kronice**,  
audiovizuální dokument s obsahem  
vztahujícím se k **historii obce** a jejímu  
okolí, který si může vytvořit sama  
komunita (obec), spolek, rodina...

prostředek zachycení tzv. **mentální  
paměti krajiny** – tedy obrazu krajiny  
dětství, který přetrvává v mysli  
pamětníků (bez časového ohraničení),  
komunikační kanál mezi mladou  
generací a pamětníky starší generace

## Pro koho je určena?

**z pohledu iniciace zpracování:**

pro kronikáře, knihovníky, učitele,  
členy místních spolků, zastupitele,  
aktivní občany...

**z pohledu uživatele:**

občané obce

Může sloužit jako prezentační  
materiál k přihlášce do soutěže  
**Vesnice roku.**

# MODERNÍ KRONIKA OBCE

## Jak na to?

jednoduché vizuální srovnání struktury/podoby krajiny (zastoupení a prostorový vývoj ploch orné půdy, zahrad, luk a pastvin, chmelnic, vinic, lesů, vodních ploch, zastavěné plochy) v historickém průřezu – na podkladu map stabilního katastru, II. vojenského mapování, leteckých snímků a ortofotomap. **GRAFICKÁ PŘÍLOHA**

⇒ zdroje map: [www.mapy.cz](http://www.mapy.cz), [archivnimapy.cuzk.cz](http://archivnimapy.cuzk.cz), [oldmaps.geolab.cz](http://oldmaps.geolab.cz),...

⇒ zdroje obrázků: vlastní archivy fotografií, knižní publikace, archivy, ...

audiozáznam polostandardizovaných rozhovorů s respondenty (rodáky)

**AUDIONAHRÁVKA**

**TEXT**

**FOTO/VIDEODOKUMENTACE** popisovaných reálií.



# mko.mendelu.cz

← → ↻ mko.mendelu.cz



MODERNÍ  
KRONIKA  
OBCE

Hledat



přidat zápis



přihlásit se

## Moderní kronika obce

Moderní kronika obce dokumentuje a uchovává mizející svědectví o podobě české kulturní krajiny. Je založena na vlastních i zprostředkovaných vzpomínkách místních obyvatel. Je určena všem aktérům rozvoje obcí na lokální a mikroregionální úrovni, od starostů přes obecní spolky až k jednotlivým občanům. Zabývá se zejména obdobím po II. světové válce, časový rozsah je však možné rozšiřovat.



# Výstupy z mezigenerační spolupráce

## FORMA

- společné prezentace
- **StoryMaps**
- soupis příběhů o změněné krajině a jejich „autorské čtení“
- **video**
  
- další nevyužité alternativy...


## OBSAH

- osobní vzpomínky (senioři)
- vizuální kontext a práce s mapovými podklady (Bc. studenti)
- společné sdílení znalostí o známém prostoru v kreativní atmosféře



# Případové studie

<https://ags.cuzk.cz/archiv>



**BRNO (Lesná, Bystrc,  
Bohunice, Líšeň, Juliánov,  
Heršpice)**



# Závěrem

## MODERNÍ KRONIKA OBCE/KRAJINY

- alternativní podklad pro plánování v krajině,
- společensky zajímavé téma,
- nástroj OCHRANY/ZÁCHRANY ohrožených krajiny,

## MEZIGENERAČNÍ UČENÍ

- pozitivní odezva od všech zúčastněných,
- řetězení vzpomínek, inspirace pro ostatní,
- senioři nepatří do starého železa 😊,
- mladá generace umí.

# Děkuji za pozornost

„Mladá generace má pocit, že s ní přichází lepší svět. Stará garda má pocit, že s ní ten lepší svět odchází.“

— Karel Čapek