

ZMIZELÁ MÍSTA, ZANIKLÁ JMÉNA

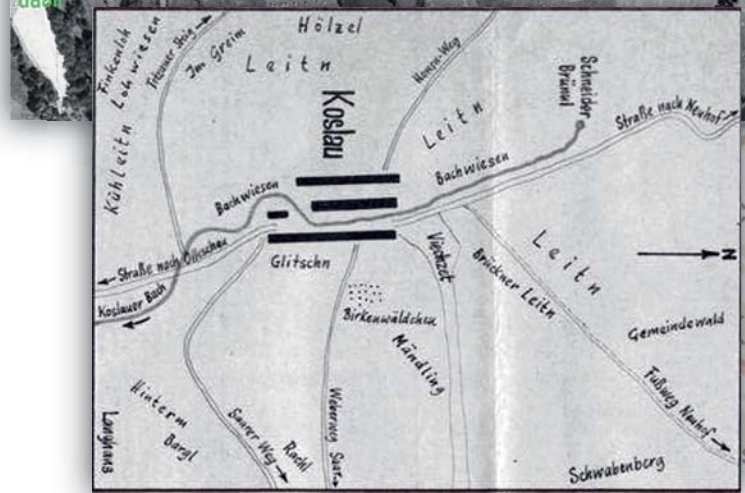
Podle míry ohrožení jsou stanoveny tři kategorie ochrany zvláště chráněných druhů rostlin a živočichů, a to druhy kriticky ohrožené, silně ohrožené a ohrožené... (MŽP). Evropský parlament proto odhlasoval v polovině července 2024 návrh nařízení o obnově biodiverzity, opatření by měla vést k obnově ekosystému.

JENIŠŮV ÚJEZD

Povrchový důl po roce 1970 a 2024, jména i terén - zmizelo vše včetně obce.

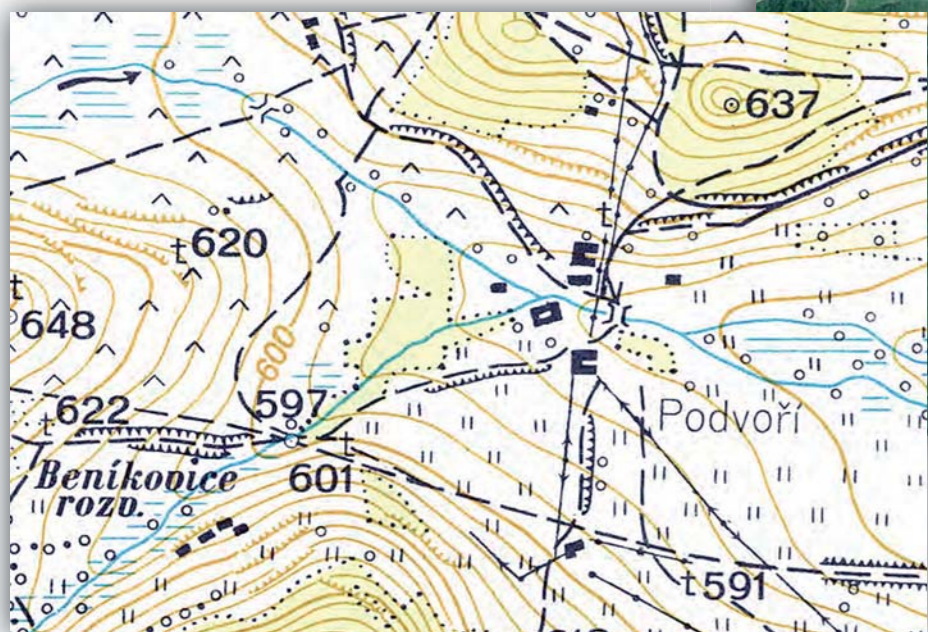
KOZLOV

Osada obce Oleška, dnes zaniklá, 1938 a 1959, zmizela jména a posunuly se názvy zaniklých sídel.



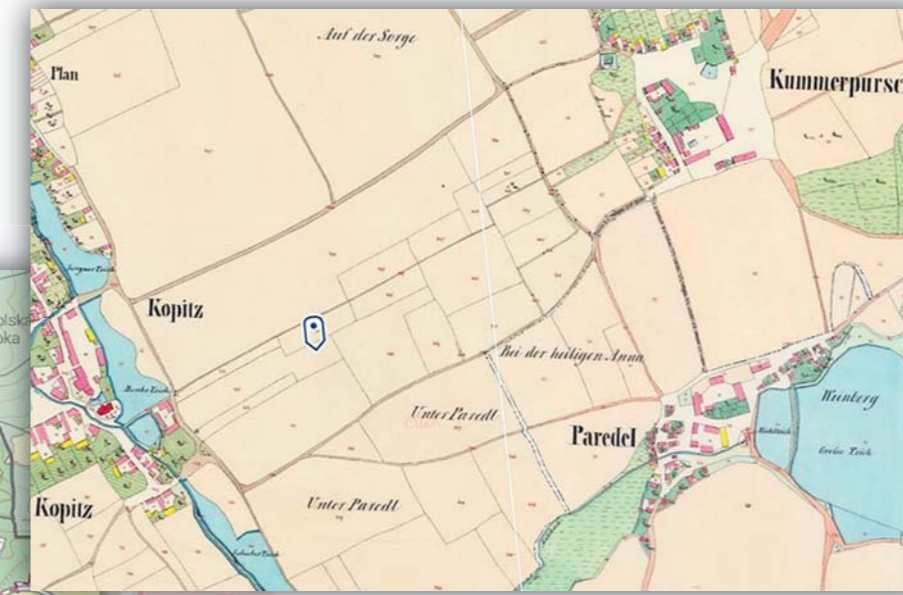
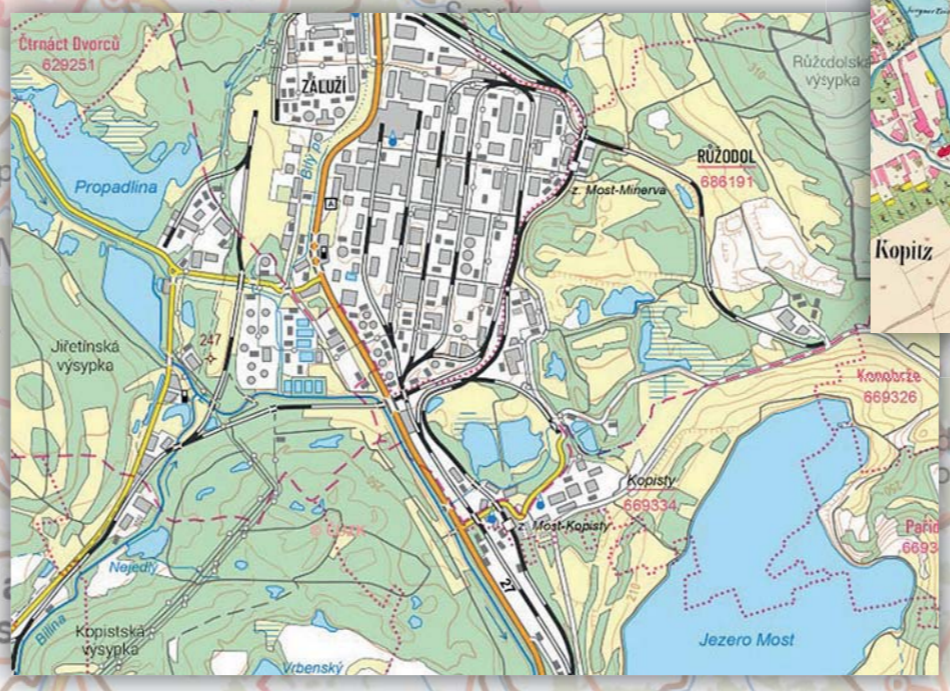
BOLETICE

Vznik vojenského prostoru způsobil zánik sídel: Veselí, Javoří, Míšňany, Loutka, Bezděkov, Vítěšovice, Šavlova Lhota a dalších. Na území vojenského újezdu se změnila krajina, zaniklo mnoho jmen.



KOPISTY

Zanikly se všim, i se jménem obce.



EMA

Z šachty Ema se postupně navršila halda Ema a změnila krajinu.



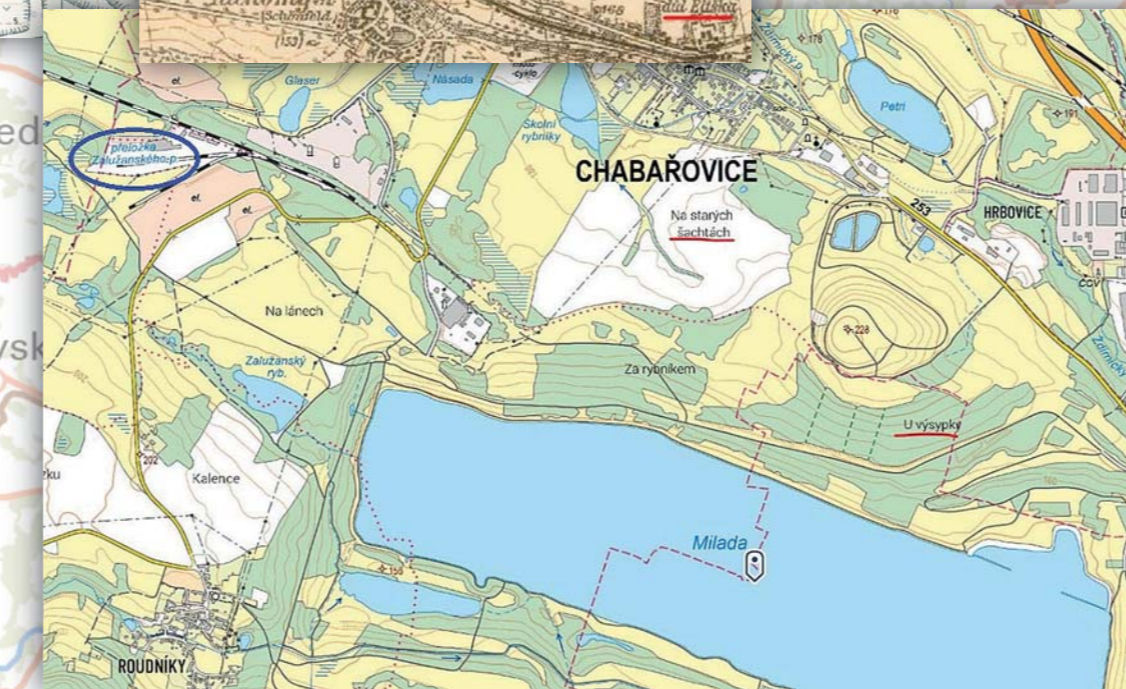
KOLÍN

Průmyslová zóna u Kolína 1841 a 2024, pouze posun geografických jmen.



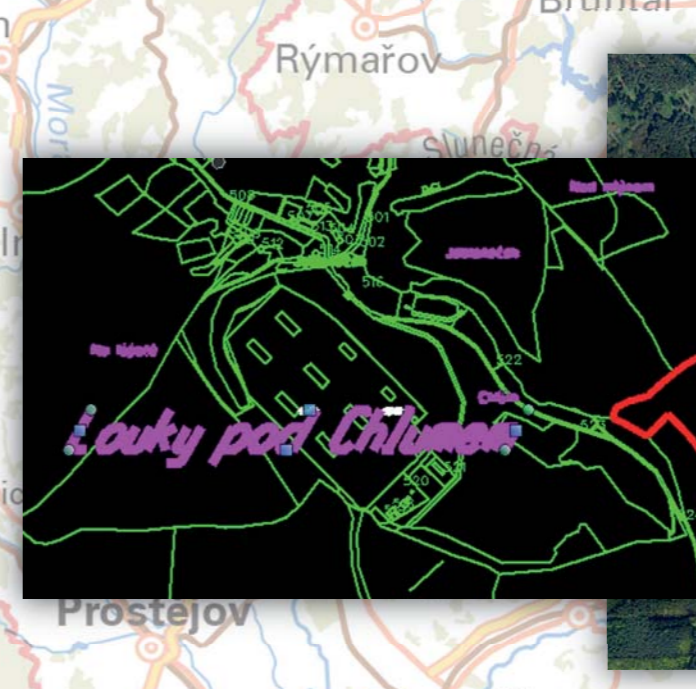
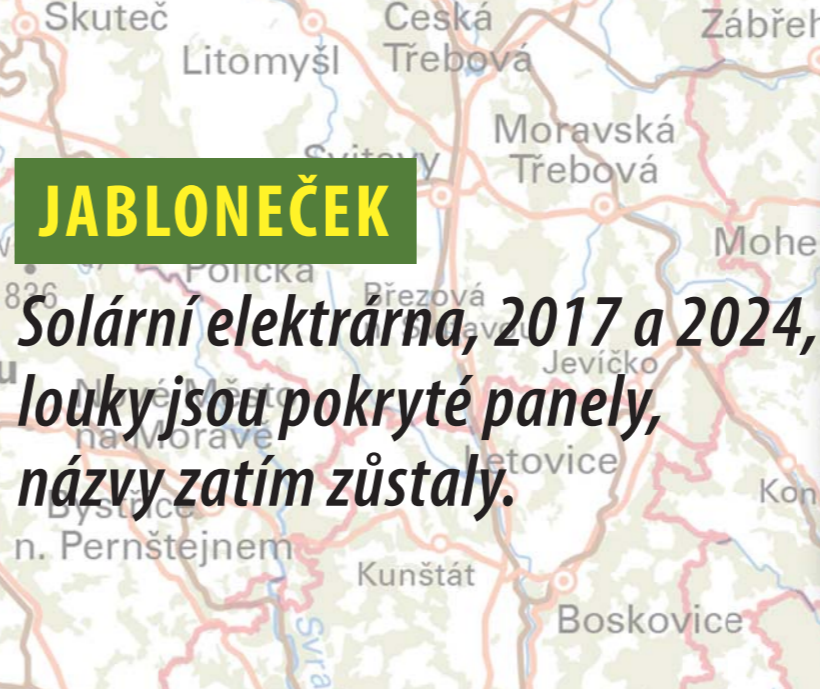
MILADA

Rekultivace důlní krajiny, 1938 a 2024, Zalužanský potok byl „přeložen“ severně. Zanikla Tuchomyšl, Otovice a další sídla.



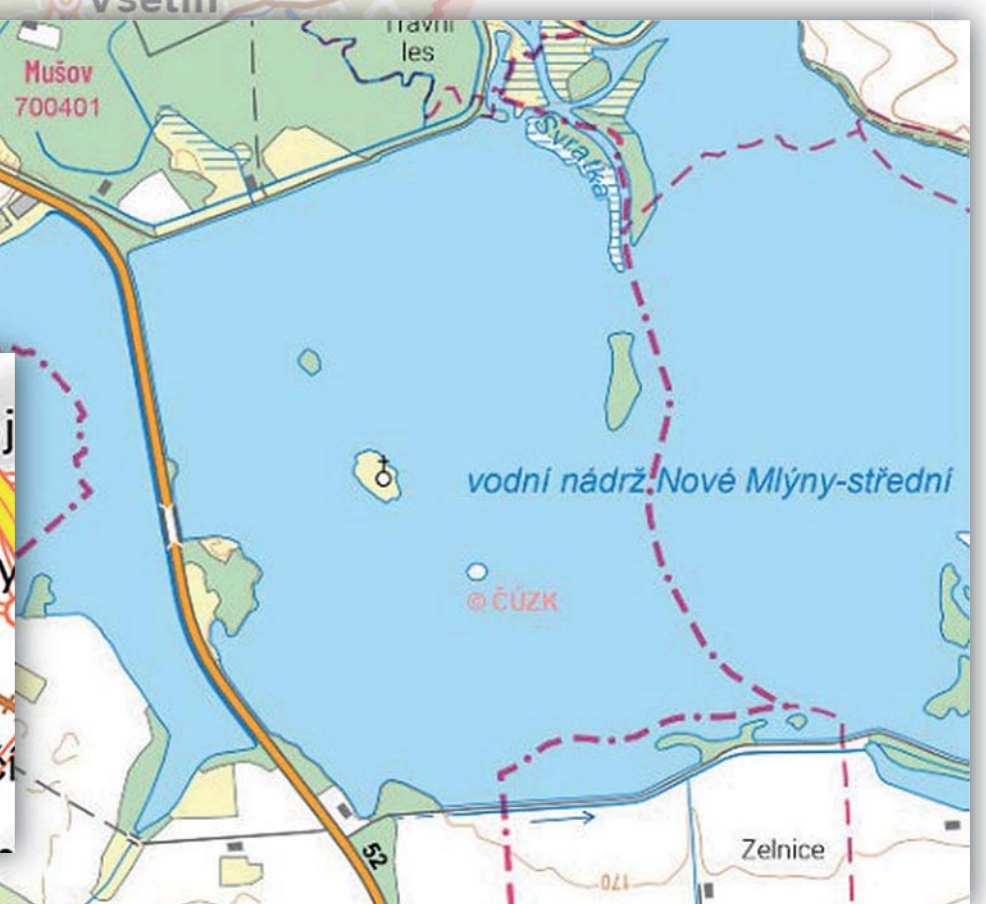
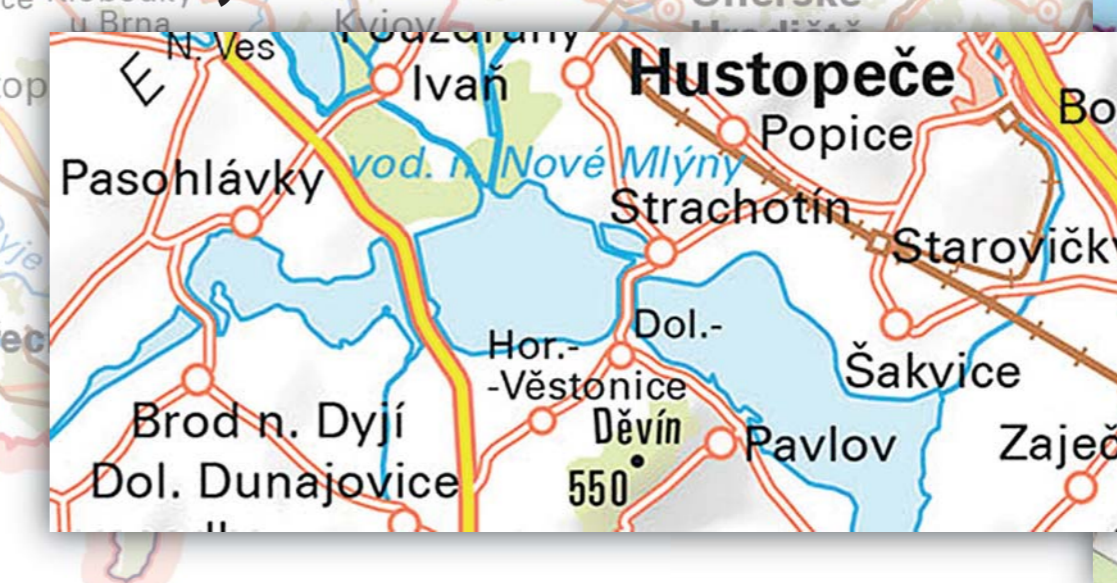
JABLONEČEK

Solární elektrárna, 2017 a 2024, louky jsou pokryté panely, názvy zatím zůstaly.

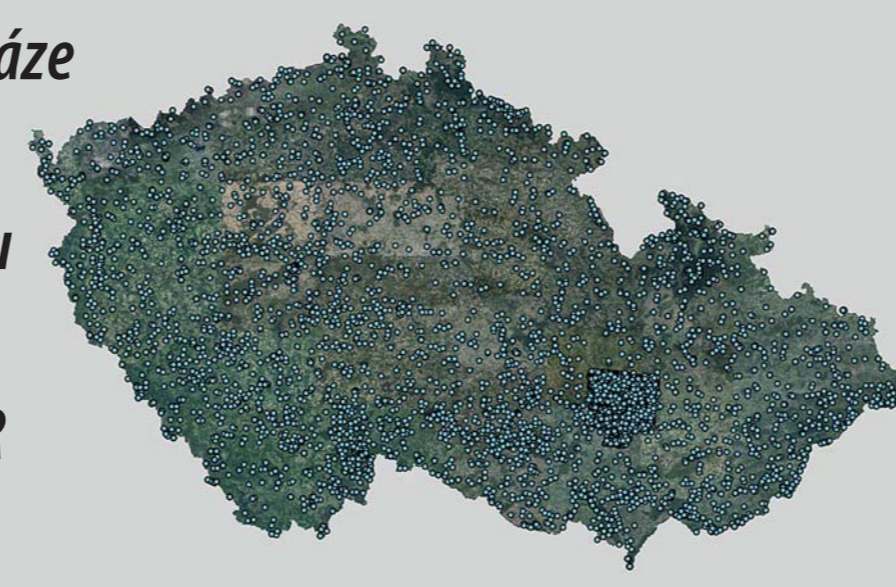


VODNÍ NÁDRŽE NOVÉ MLÝNY

Vznik vodních nádrží Nové Mlýny změnil krajinu, zanikla sídla včetně Mušova, změnil se i názvy. Jen původně málo významný kostel sv. Linharta zůstal.



V letech 2017-9 vznikla databáze Historická jména ČR, která je podkladem pro stejnojmennou publikaci z řady Geografické názvoslovné seznamy OSN-ČR (vyšla nedávno) a také pro aplikaci Historická jména přístupnou zde <https://ags.cuzk.cz/histonames/>



Co nám říkají o krajině jména ze starých map?