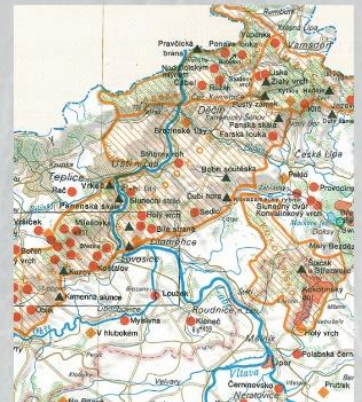
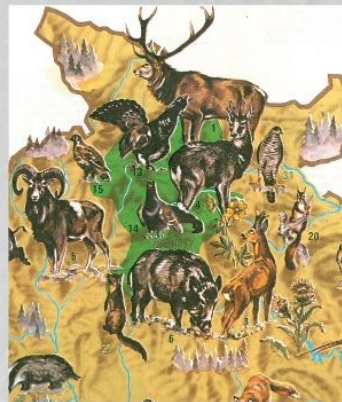
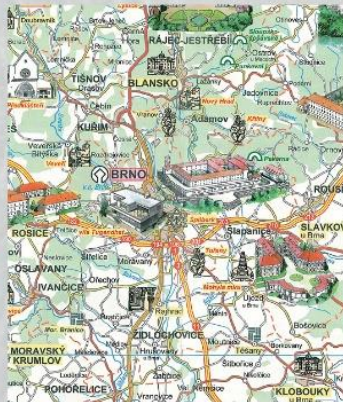
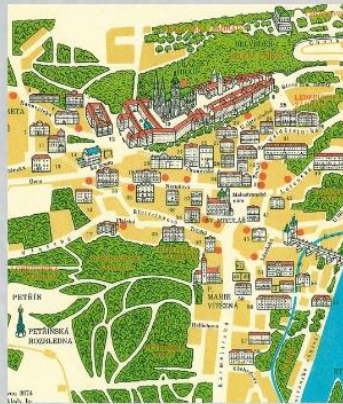


# ÚSTŘEDNÍ ARCHIV ZEMĚMĚŘICTVÍ A KATASTRU



Ukázky map z let 1955 - 2005 (výřezy)

Původní velikost

Vážené kolegyně, vážení kolegové,  
dovolujeme si vás pozvat na výstavu

## **MAPY A PLÁNY KULTURNÍCH PAMÁTEK A PŘÍRODNÍCH ZAJÍMAVOSTÍ,**

která se uskuteční

dne 24. června 2016 v době od 13 do 15 hodin  
v prostorách archivu ve zdejší budově  
(místnosti č. 121 a 123).



**ZEMĚMĚŘICKÝ ÚŘAD**

[www.cuzk.cz](http://www.cuzk.cz)